**KRASINVEST**
inženiring, projektiranje in geodetske storitve d.o.o. Sežana
Partizanska cesta 30, 6210 SEŽANA
tel.: +386 5 731 31 80, fax: +386 5 731 31 81
info@krasinvest.si, www.krasinvest.si, IZS: 1670

| | |
|---|---|
| | **2 Načrt s področja gradbeništva – Umestitev kolesarskih povezav** |
| INVESTITOR: | **Občina Sežana, Partizanska cesta 4, 6210 Sežana** |
| NAZIV GRADNJE: | **Umestitev kolesarskih tras v DKP v občini Sežana** |
| KRATEK OPIS GRADNJE: | **Z namenom zagotavljanja trajnostne mobilnosti je predvidena izgradnja kolesarskih povezav D7 na območju občine Sežana od že zgrajene kolesarnice, ki je bila kot izhodiščna točka kolesarske povezave Sežana – Komen, izvedena v okviru projekta GEOMOB -Regijske kolesarske povezave na Krasu do starega mejnega prehoda Lipica.** |
| VRSTE GRADNJE: | **Novogradnja, rekonstrukcija** |
| VRSTA PROJEKTNE DOKUMENTACIJE: | **IZP** |
| ŠTEVILKA PROJEKTA: | **21-014-069** |
| DATUM PROJEKTA: | **Avgust 2024** |
| PROJEKTANT: | **KRASINVEST d.o.o.**<br>**Partizanska cesta 30,**<br>**6210 Sežana** |
| ODGOVORNA OSEBA PROJEKTANTA: | **Nataša Đukić Vasić univ.dipl.inž.grad.** |
| POOBLAŠČENI INŽENIR: | **Almir Čajlaković, dipl.inž.grad** |
| IDENTIFIKACIJSKA ŠTEVILKA: | **G-3089** |

**KRASINVEST**
inženiring, projektiranje in geodetske storitve d.o.o. Sežana
Partizanska cesta 30, 6210 SEŽANA
tel.: +386 5 731 31 80, fax: +386 5 731 31 81
info@krasinvest.si, www.krasinvest.si, IZS: 1670

**PRILOGA 1A**

# NASLOVNA STRAN PROJEKTNE DOKUMENTACIJE

| | | |
|---|---|---|
| **INVESTITOR** | | |
| INVESTITOR 1 | | |
| ime in priimek ali naziv družbe | | **Občina Sežana** |
| naslov ali poslovni naslov družbe | | **Partizanska cesta 4, 6210 Sežana** |
| INVESTITOR 2 | | |
| ime in priimek ali naziv družbe | | |
| naslov ali poslovni naslov družbe | | |
| INVESTITOR 3 | | |
| ime in priimek ali naziv družbe | | |
| naslov ali poslovni naslov družbe | | |
| **PODATKI O GRADNJI** | | |
| naziv gradnje | | **Umestitev kolesarskih tras v DKP v občini Sežana** |
| *naziv gradnje se določi po namenu glavnega objekta* | | |
| VRSTE GRADNJE | ☑ | **NOVOGRADNJA - NOVOZGRAJEN OBJEKT** |
| *označiti vse ustrezne vrste gradnje* | ☐ | **NOVOGRADNJA - PRIZIDAVA** |
| | ☑ | **REKONSTRUKCIJA** |
| | ☐ | **SPREMEMBA NAMEMBNOSTI** |
| | ☐ | **ODSTRANITEV CELOTNEGA OBJEKTA** |
| | ☐ | **LEGALIZACIJA** |
| | ☐ | **MANJŠA REKONSTRUKCIJA** |
| **PODATKI O PROJEKTNI DOKUMENTACIJI** | | |
| vrsta dokumentacije (DPP, DGD, PZI, PZO, PID, DL) | | **IZP** |
| številka projekta | | **21-014-069** |
| datum izdelave | | **avgust 2024** |
| datum spremembe | | |
| **PODATKI O PROJEKTANTU** | | |
| projektant (naziv družbe) | | **Krasinvest inženiring, projektiranje in geodetske storitve d.o.o. Sežana** |
| naslov | | **Partizanska cesta 30, 6210 Sežana** |
| odgovorna oseba projektanta | | **Nataša Đukić Vasić, univ. dipl.inž.grad.** |
| podpis odgovorne osebe projektanta | | KRASINVEST d.o.o. SEŽANA Partizanska cesta 30 6210 SEŽANA |
| **PODATKI O IZDELOVALCU OSNOVNEGA PRIKAZA / NAČRTA** | | |
| izdelovalec osnovnega prikaza / načrta | | **Almir Čajlaković, dipl.inž.grad.** |
| identifikacijska številka | | **G-3089** |
| projektant izdelovalca osnovnega načrta (naziv družbe) | | **Krasinvest inženiring, projektiranje in geodetske storitve d.o.o. Sežana** |
| naslov | | **Partizanska cesta 30, 6210 Sežana** |
| **PODATKI O VODJI PROJEKTIRANJA** | | |
| VODJA PROJEKTIRANJA | | **Nataša Đukić Vasić, univ. dipl.inž.grad.** |
| identifikacijska številka | | **G-0789** |
| podpis vodje projektiranja | | NATAŠA ĐUKIĆ-VASIĆ univ. dipl. inž. grad. IZS G-0728 |

**KRASINVEST**
inženiring, projektiranje in geodetske storitve d.o.o. Sežana
Partizanska cesta 30, 6210 SEŽANA
tel.: +386 5 731 31 80, fax: +386 5 731 31 81
info@krasinvest.si, www.krasinvest.si, IZS: 1670

**PRILOGA 1B**

# UDELEŽENI STROKOVNJAKI PRI PROJEKTIRANJU

| **UDELEŽENI STROKOVNJAKI PRI PROJEKTIRANJU** | |
|---|---|
| POOBLAŠČENI ARHITEKTI | |
| ime in priimek, strokovna izobrazba, identifikacijska številka | |
| navedba gradiv, ki so jih izdelali | |
| POOBLAŠČENI INŽENIRJI S PODROČJA GRADBENIŠTVA | |
| ime in priimek, strokovna izobrazba, identifikacijska številka | **Almir Čajlaković, dipl.inž.grad., G-3089** |
| navedba gradiv, ki so jih izdelali | **Načrt s področja gradbeništva - Umestitev kolesarskih povezav** |
| POOBLAŠČENI INŽENIRJI S PODROČJA ELEKTROTEHNIKE | |
| ime in priimek, strokovna izobrazba, identifikacijska številka | |
| navedba gradiv, ki so jih izdelali | |
| POOBLAŠČENI INŽENIRJI S PODROČJA STROJNIŠTVA | |
| ime in priimek, strokovna izobrazba, identifikacijska številka | |
| navedba gradiv, ki so jih izdelali | |
| POOBLAŠČENI INŽENIRJI S PODROČJA TEHNOLOGIJE | |
| ime in priimek, strokovna izobrazba, identifikacijska številka | |
| navedba gradiv, ki so jih izdelali | |
| POOBLAŠČENI INŽENIRJI S PODROČJA POŽARNE VARNOSTI | |
| ime in priimek, strokovna izobrazba, identifikacijska številka | |
| navedba gradiv, ki so jih izdelali | |
| POOBLAŠČENI INŽENIRJI S PODROČJA GEOTEHNOLOGIJE IN RUDARSTVA | |
| ime in priimek, strokovna izobrazba, identifikacijska številka | |
| navedba gradiv, ki so jih izdelali | |
| POOBLAŠČENI INŽENIRJI S PODROČJA GEODEZIJE | |
| ime in priimek, strokovna izobrazba, identifikacijska številka | |
| navedba gradiv, ki so jih izdelali | |
| POOBLAŠČENI INŽENIRJI S PODROČJA PROMETNEGA INŽENIRSTVA | |
| ime in priimek, strokovna izobrazba, identifikacijska številka | |
| navedba gradiv, ki so jih izdelali | |
| POOBLAŠČENI KRAJINSKI ARHITEKTI | |
| ime in priimek, strokovna izobrazba, identifikacijska številka | |
| navedba gradiv, ki so jih izdelali | |
| POOBLAŠČENI PROSTORSKI NAČRTOVALCI | |
| ime in priimek, strokovna izobrazba, identifikacijska številka | |
| navedba gradiv, ki so jih izdelali | |
| STROKOVNJAKI DRUGIH STROK | |
| ime in priimek, strokovna izobrazba | |
| navedba gradiv, ki so jih izdelali | |

*Neustrezno izpustiti ali po potrebi dodati vrstice.*
*Pri DPP, DGD se kot "gradiva, ki so jih izdelali" navedejo kakršna koli gradiva, ki jih vodja projektiranja uporabi pri pripravi zbirnega prikaza (skice, risbe, detajli, izračuni, strokovne podlage, ki jih pred izdelavo zahtevajo področni predpisi, npr. geodetski načrt, geomehansko poročilo), vključno s tehničnimi prikazi; pri PZI, PID se navedejo načrti, pri PZO, DL tehnični prikazi oz. posnetki obstoječega stanja.*

**KRASINVEST**
inženiring, projektiranje in geodetske storitve d.o.o. Sežana
Partizanska cesta 30, 6210 SEŽANA
tel.: +386 5 731 31 80, fax: +386 5 731 31 81
info@krasinvest.si, www.krasinvest.si, IZS: 1670

**PRILOGA 4A**

# SPLOŠNI PODATKI O GRADNJI

| | |
|---|---|
| **PODATKI O GRADNJI** | |
| naziv gradnje | **Umestitev kolesarskih tras v DKP v občini Sežana** |
| kratek opis gradnje | **Z namenom zagotavljanja trajnostne mobilnosti je predvidena izgradnja kolesarskih povezav D7 na območju občine Sežana od že zgrajene kolesarnice, ki je bila kot izhodiščna točka kolesarske povezave Sežana – Komen, izvedena v okviru projekta GEOMOB. - Regijske kolesarske povezave na Krasu do starega mejnega prehoda Lipica.** |
| *navedba objektov in njihovih značilnosti* | |
| glavni objekt, če je določen | **Kolesarske povezave** |
| klasifikacija objekta po CC-SI | **21112, 21121** |
| pomožni objekti | |
| *naštej* | |
| objekt z vplivi na okolje | |
| kratek opis spremembe zaradi večjih odstopanj od gradbenega dovoljenja | |
| *izpolniti, če gre za spremembo gradbenega dovoljenja* | |
| kratek opis pripravljalnih del | |
| *izpolniti, če gre za dokumentacijo, ki se nanaša samo na pripravljalna dela* | |
| **PROSTORSKI AKT** | |
| prostorski akt | **Odlok o Občinskem prostorskem načrtu občine Sežana (Uradni list RS, št. 20/2016), Odlok o spremembah in dopolnitvah št. 2 Občinskega prostorskega načrta Občine Sežana (Uradni list RS, št. 52/2018), Odlok o spremembah in dopolnitvah št. 3 Odloka o Občinskem prostorskem načrtu Občine Sežana (Uradni list RS, št. 81/2019)** |
| EUP | **SŽ-67, SŽ-65, SŽ-72, SŽ-95, KE-37, KE-36, SŽ-98, SŽ-99, SŽ-111, SŽ-118, SŽ-135, SŽ-119, SŽ-117, SŽ-150, SŽ-131, KE-40, SŽ-132, KE-40, KE-23, KE-41, LI-22,** |
| namenska raba | **ZK, SSj, CU, PŽ, SSe, K2, PŽ, ZD, Cdo, PC, N, O, K2, BT,** |
| **URBANISTIČNI KAZALCI** | |
| *Samo za stavbe v DGD.* | |
| a) površine pod stavbami | |
| b) površine pod pomožnimi objekti, ki so stavbe | |
| c) utrjene zunanje površine (promet, komunala, tehnične površine) | |
| d) utrjene zunanje površine (bivanje na prostem) | |
| e) površine raščenega dela | |
| velikost gradbene parcele (a + b + c + d + e) | |
| zazidana površina | |
| faktor prekritih površin (FPP) | |
| faktor raščenih površin (FRP) | |
| faktor utrjenih zunanjih površin (FU) | |
| faktor utrjenih bivalnih površin (FU-B) | |
| faktor utrjenih prometnih, komunalnih in tehničnih površin (FU-P) | |
| faktor zazidanosti (FZ) | |
| faktor izrabe (FI) | |
| drugi podatki o gradbeni parceli v skladu z zakonom o urejanju prostora | |

**KRASINVEST**
inženiring, projektiranje in geodetske storitve d.o.o. Sežana
Partizanska cesta 30, 6210 SEŽANA
tel.: +386 5 731 31 80, fax: +386 5 731 31 81
info@krasinvest.si, www.krasinvest.si, IZS: 1670

## PRILOGA 4C
# PODATKI O ZEMLJIŠČIH

**SEZNAM A: OBJEKTI IN ZUNANJA UREDITEV OBJEKTA (GRADBENA PARCELA)**

| | |
|---|---|
| katastrska občina | **2455 Sežana** |
| parc. št. | **2570/1,2611,2612,2627/2,2629/1,2630/3,2648/1,2702/1,2702/2,2725/1,2725/103,2725/123,2725/124,2725/140,2725/141,2725/143,2725/145,2852/2,2867/2,2879/7,2881/3,3010/12,3010/13,3021/3,3021/4,3021/6,3745/291,3745/439,3745/478,4033/4,4686/3,4699/5,4701/1,4706/3,4706/6,4706/7,4706/9,6089/1,6089/30,6089/31,6095/139,6095/16,6101/10,6101/12,6101/2,6101/7,6104/8,6118/2,6120/10,6121,6150/4,6173/2,** |
| katastrska občina | **2456 Trebče** |
| parc. št. | **1390/47, 2503** |
| katastrska občina | **2457 Gropada** |
| parc. št. | **165/169, 165/184, 165/9, 197/95, 197/96, 197/99, 845/1** |
| katastrska občina | **2458 Bazovica** |
| parc. št. | **186/184,186/185,186/186,186/188,186/191,186/192,186/193,186/194,186/195,186/196,186/197,186/198,186/199,186/200,186/226,186/227,186/54,186/55,186/56,186/57,186/58,1943/208,1944/1,1949/2,1953,2000/1,2189/2,2204,2207/1, 1899/10, 1943/171** |

GRADBENA PARCELA - ENA ALI VEČ PARCEL

| katastrska občina | parc. št. | parcela m2 | območje gradbene parcele $m^2$ |
|---|---|---|---|
| | | | |
| | | | |

*po potrebi dodati vrstice*

GRADBENA PARCELA - OBMOČJA STVARNE SLUŽNOSTI

| katastrska občina | parc. št. | parcela m2 | območje gradbene parcele $m^2$ |
|---|---|---|---|
| | | | |
| | | | |

*po potrebi dodati vrstice*

GRADBENA PARCELA - OBMOČJA STAVBNIH PRAVIC

| katastrska občina | parc. št. | parcela m2 | območje gradbene parcele $m^2$ |
|---|---|---|---|
| | | | |
| | | | |

*po potrebi dodati vrstice*

**SEZNAM B: POTEKI PRIKLJUČKOV NA INFRASTRUKTURO ZARADI ZAGOTAVLJANJA KOMUNALNE OSKRBE IN PRIKLJUČEVANJA NA INFRASTRUKTURO**

*obstoječi priključki, ki se ne spreminjajo, se ne vpisujejo; vpisati potek priključkov od objekta do mesta priključevanja*

**OSKRBA S PITNO VODO**

| | | | |
|---|---|---|---|
| predvidena komunalna oskrba | | | |
| kapaciteta, prerez, širina, moč ipd. | način priključevanja | k. o. mesta priključevanja | parc. št. mesta priključevanja |
| | | | |

POTEK PRIKLJUČKA

| | |
|---|---|
| katastrska občina | |
| parc. št. | |

*po potrebi dodati vrstice*

**ELEKTRIKA**

| | | | |
|---|---|---|---|
| predvidena komunalna oskrba | | | |
| kapaciteta, prerez, širina, moč ipd. | način priključevanja | k. o. mesta priključevanja | parc. št. mesta priključevanja |
| | | | |

POTEK PRIKLJUČKA

**KRASINVEST**
inženiring, projektiranje in geodetske storitve d.o.o. Sežana
Partizanska cesta 30, 6210 SEŽANA
tel.: +386 5 731 31 80, fax: +386 5 731 31 81
info@krasinvest.si, www.krasinvest.si, IZS: 1670

| 2 . 2 | NASLOVNA STRAN Z OSNOVNIMI PODATKI O NAČRTU |
|---|---|

| | |
|---|---|
| **2.1** | **Naslovna stran** |
| **2.2** | **Kazalo vsebine** |
| **2.3** | **Tehnično poročilo** |
| **2.4** | **Projektantski popis del** |
| **2.5** | **Grafika** |

## LOKACIJSKI PODATKI

| | | |
|---|---|---|
| Situacija varovalnih pasov komunalna infrastruktura | M 1:7500 | L 1 |
| Situacija varovalnih pasov cest in železnice | M 1:7500 | L 2 |
| Situacija varovalnih območij | M 1:7500 | L 3 |

## RISBE

| | | |
|---|---|---|
| Pregledna situacija | M 1:7500 | list 1 |
| Karakteristični prerez | M 1:50 | list 2 |

| | |
|---|---|
| **2.3** | **TEHNIČNO POROČILO** |

**Kazalo vsebine**

1. Splošno ..... 4
1.1 Podatki o investitorju ..... 4
1.2 Opis obstoječega stanja ..... 4
1.3 Opis trase ..... 7
1.4 Površine za kolesarje ..... 8
1.5 Horizontalni in vertikalni elementi ..... 8
1.5.1 Elementi ..... 8
1.5.2 Horizontalni elementi ..... 8
1.5.3 Vertikalni elementi ..... 9
1.5.4 Vozišča konstrukcija ..... 10
7 Risbe ..... 11

# 1. Splošno

Z namenom zagotavljanja trajnostne mobilnosti je predvidena izgradnja kolesarske povezave D7 na območju občine Sežana v mestu Sežana od že zgrajene kolesarnice, ki je bila kot izhodiščna točka kolesarske povezave Sežana – Komen, izvedena v okviru projekta GEOMOB - Regijske kolesarske povezave na Krasu do starega mejnega prehoda Lipica v dolžini 7280,00 m.

Obravnavano območje kolesarskih povezav bo potekalo ob ali na državnih cestah in občinskih cestah, oziroma delno pa tudi po novih trasah.
Na obstoječih cestah se površina ne spremeni, označi se le vodenje kolesarjev z talno signalizacijo.
Nova predvidena samostojna kolesarska cesta bo dvosmerna v širini 3.50 m s protiprašno prevleko.

Predlagana rešitev je nastala na podlagi javno dostopnih geodetskih podlag, ki ga je izdelalo podjetje Krasinvest d.o.o., in terenskega ogleda.




Slika 1: Pregledna situacija

## 1.1 Podatki o investitorju

Investitor je Občina Sežana, Partizanska cesta 4, 6210 Sežana.

## 1.2 Opis obstoječega stanja

Ceste, po katerih bo potekal DKP D7 so v večji meri asfaltirane, razen del Bazoviške ceste od čistilne naprave naprej je v makadamski obliki. Ceste so širine:

- RT-934/6838 širine 6.0 m
- LZ375031 širne 6.0 m
- LZ376261 širine 3.50 m
- LK376591 širine 6.0 m



Slika 2 : LZ375031



Slika 3: RT-934/6838 pred krožnim križiščem



Slika 4: Vodenje kolesarjev po krožnem križišču




Slika 5 : RT-934/6838 za krožnim križiščem




Slika 6 : RT-934/6838 vodenje kolesarjev po krožnem križišču pri gasilskem domu




Slika 7 : LK376591




Slika 8 : LK376591 v makadamski izvedbi

## 1.3 Opis trase

Kolesarska povezava D7 Sežana-Lipica se začne v mestu Sežana pri kolesarnici, ki je bila kot izhodiščna točka kolesarske povezave Sežana – Komen, izvedena v okviru projekta GEOMOB - Regijske kolesarske povezave na Krasu in vodi do starega mejnega prehoda Lipica.

Po mestu Sežana od navezave na izvedeno kolesarsko povezavo Sežana-Komen se predlaga traso po obstoječih lokalnih in državni cesti in sicer:

- najprej poteka po občinski javni poti JP874823 (souporaba prometnega pasu – sharow, OBC_JP ) v dolžini 32.50 m,
- nadaljuje se po nekategorizirani cesti v lasti Občine (OBC_NK) v dolžini 94 m,
- nato se naveže na lokalno cesto LZ375031 in poteka po njej (souporaba prometnega pasu – sharow, OBC_JP) v dolžini 52 m,
- trasa prečka regionalno cesto R2-445/0350 v km 0.283,
- naprej poteka po nekategorizirani cesti v lasti Občine (OBC_NK) v dolžini 81 m in prečka železniško progo Ljubljana-Sežana d.m. v obstoječem podhodu,
- naveže na LZ376261 in po njej poteka (souporaba prometnega pasu – sharow, OBC_JP) v dolžini 312 m,
- priključi se na regionalno cesto RT-934/6838 v km 0.275 in poteka do krožnega križišča po državni cesti v dolžini 60 m (souporaba prometnega pasu – sharow, DRSI_CESTA). Izvedeno je le vodenje kolesarjev po državni cesti,
- v krožnem križišče na RT-934/6838 v km 0.360 se vodijo kolesarji po državni cesti, ob kateri je zgrajen pločnik z kolesarskim pasom na pločniku, ki je nivojsko ločen od državne ceste (DRSI_STEZA) v dolžini 52 m.
- nadaljuje po regionalni cesti do krožnega križišča v km 0.726 v dolžini 279 m (souporaba prometnega pasu – sharow, DRSI_CESTA). Izvedeno je le vodenje kolesarjev po državni cesti do km 0.676.

- v krožnem križišču na RT-934/6838 v km 0.726 Se vodijo kolesarji po državni cesti, ob kateri je zgrajen pločnik z kolesarskim pasom na pločniku, ki je nivojsko ločen od državne ceste (DRSI_STEZA) v dolžini 92 m in se vodijo na LK376591,

Izven mesta Sežana trasa D7 poteka:

- naprej poteka po LK376591 (souporaba prometnega pasu – sharow, OBC_JP) v dolžini 424 m
- nadaljuje po nekategorizirani cesti v lasti Občine Sežana kot samostojna kolesarska cesta (K_POT_KO) v dolžini 5801 m do starega mejnega prehoda Lipica z protiprašno prevleko v širini 3.50 m

Dodatno se predvidi navezava Kobilarne Lipica na D7 in sicer:

- navezava Kobilarne Lipica na kolesarsko povezavo D7 s samostojno kolesarsko cesto K_POT_KO v širni 3.50 m, dolžine 1087 m, ki poteka zahodno od Kobilarna Lipica v trasi uhojene poti z protiprašno prevleko v širini 3.50 m.

Skupna dolžina obravnavanega dela kolesarske povezave D7 znaša 7280,00 m, skupna dolžna predlaganih povezav od D7 do Kobilarne Lipica pa znaša 1087 m.

Na koncu asfaltirane LK376591 se predvidi števec za kolesarje.

## 1.4 Površine za kolesarje

Na obstoječih cestah se površina ne spremeni, označi se le vodenje kolesarjev.
Nova predvidena samostojna kolesarska cesta bo dvosmerna v širini 3.50 m.

## 1.5 Horizontalni in vertikalni elementi

### 1.5.1 Elementi

Pri določanju horizontalnih in vertikalnih elementov kolesarskih površin se upoštevajo naslednje projektne hitrosti:

Preglednica 1: Projektna hitrost glede na vzdolžni nagib nivelete kolesarske površine

| **Projektna hitrost (km/h)** | **Vzdolžni nagib ( %)** |
|---|---|
| 20 | ≤ 3 |
| 30 | 3-5 |
| 40 | > 5 |

### 1.5.2 Horizontalni elementi

Horizontalni polmer krožnega loka kolesarskih površin je odvisen od projektne hitrosti in obdelave zgornjega ustroja kolesarske površine:

Preglednica 2: Najmanjši dopustni polmeri krožnih lokov glede na projektno hitrost in zgornji ustroj

| **Projektna hitrost (km/h)** | **R** min **(obdelan zgornji ustroj)** | **R** min **(makadam)** |
|---|---|---|
| 20 | 10 | 15 |
| 30 | 20 | 35 |
| 40 | 30 | 70 |

### 1.5.3 Vertikalni elementi

Prečni nagib na kolesarskih površinah je:

- enak kot na površini za pešce, če je kolesarska površina v isti ravnini kot površina za pešce,
- enak kot na vozišču, če je kolesarska površina v isti ravnini kot vozišče,
- v skladu z diagramom 3, če je kolesarska površina ločena od drugih prometnih površin (kolesarska steza ločena z zelenico, kolesarska pot).

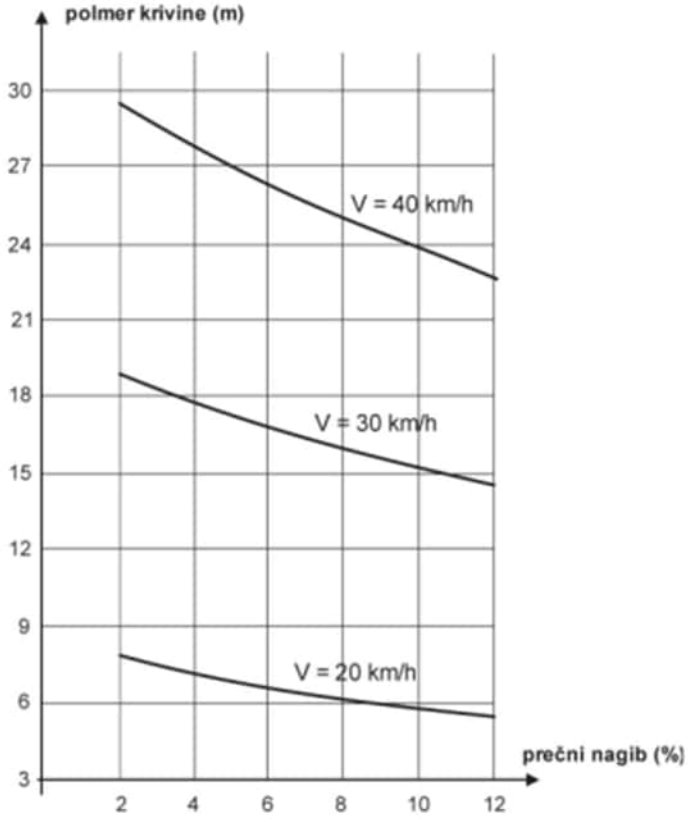


Diagram 1: Prečni nagib kolesarske površine glede na polmer krožnega loka in projektne hitrosti

Prečni nagib kolesarske površine proti notranjem delu krivine je najmanj 2.5 %, prečni nagibi kolesarskih površin na pločniku je lahko najmanjša 2 %.

Vzdolžni nagib kolesarskih pasov in stez, ki potekajo v cestišču, je enak vzdolžnemu nagibu vozišča ceste.

Na vseh priključkih in križanjih je potrebno zagotoviti preglednost v obe smeri.

### 1.5.4 Voziščna konstrukcija

Voziščna konstrukcija na obstoječih cestah se ne spreminja. Na novi samostojni kolesarski poti in na makadamski nekategorizirani cesti v lasti občine se izvede naslednja voziščna konstrukcija:

- protiprašno prevleko v širini 3,5 m.

| G | RISBE |
|---|---|

# 7 Risbe

## LOKACIJSKI PODATKI

| | | |
|---|---|---|
| Situacija varovalnih pasov komunalna infrastruktura | M 1:7500 | L 1 |
| Situacija varovalnih pasov cest in železnice | M 1:7500 | L 2 |
| Situacija varovalnih območij | M 1:7500 | L 3 |

## RISBE

| | | |
|---|---|---|
| Pregledna situacija | M 1:7500 | list 1 |
| Karakteristični prerez | M 1:50 | list 2 |



S

VAROVALNI PAS PLINOVODA

VAROVALNI PAS KANALIZACIJE

VAROVALNI PAS ELEKTROTELEKOMINIKACIJ

VAROVALNI PAS VODOVODA

VAROVALNI PAS ELEKTRIKE

VAROVALNI PAS JAVNE RAZSVETLJAVE

TRASA KOLESARSKE POVEZAVE

# VAROVALNI PASOVI KOMUNALNE INFRASTRUKTURE - M

1:7500

avgust 2024 / **list 1**

INVESTITOR/NAROČNIK:
OBČINA SEŽANA
Partizanska cesta 4,
6210 Sežana

NAZIV OBJEKTA:
UMESTITEV KOLESARSKIH TRAS V DKP
V OBČINI SEŽANI

PODBLAŠČENI INŽENIR/ARHITEKT:
ALMIR ČAJLAKOVIĆ, dipl.inž.grad., G-3089

VRSTA NAČRTA:
2 - NAČRT GRADBENIŠTVA - Načrt kolesarskih povezav

SODELAVEC:
ALMIR ČAJLAKOVIĆ, dipl.inž.grad., G-3089

ŠTEVILKA NAČRTA:
24-014-069-G

VODJA PROJEKTA:
NATAŠA ĐUKIĆ VASIĆ, univ.dipl.inž.grad., G-0728

VRSTA PROJEKTNE DOKUMENTACIJE / ŠT. PROJEKTA / DATUM:
24-014-069 / avgust 2024

**KRASINVEST**
inženiring, projektiranje in geodetske storitve d.o.o. Sežana
Partizanska cesta 30, 6210 SEŽANA
tel.: +386 5 731 31 80, fax: +386 5 731 31 81
info@krasinvest.si, www.krasinvest.si, IZS: 1670

KRASINVEST

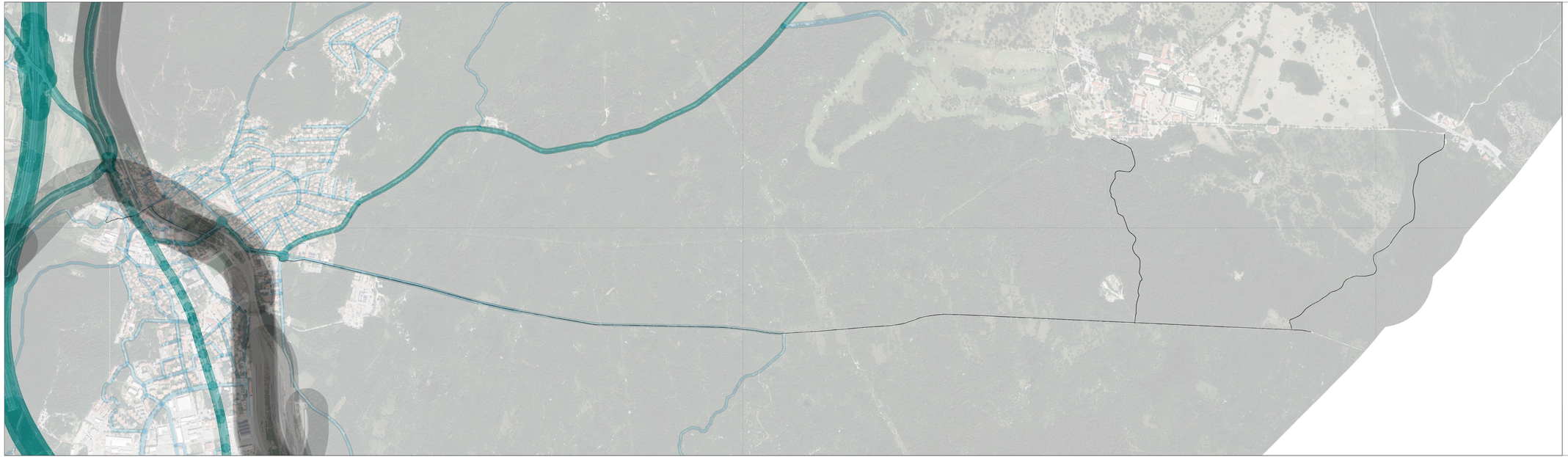

S

VAROVALNI PAS ŽELEZNICE

VAROVALNI PAS DRŽAVNIH CEST

VAROVALNI PAS LOKALNIH IN JAVNIH CEST

TRASA KOLESARSKE POVEZAVE

## VAROVALNI PASOVI CEST IN ŽELEZNICE - M 1:7500

avgust 2024 / L2

INVESTITOR/NAROČNIK:
OBČINA SEŽANA
Partizanska cesta 4,
6210 Sežana

NAZIV OBJEKTA:
UMESTITEV KOLESARSKIH TRAS V DKP
V OBČINI SEŽANI

PODBLAŠČENI INŽENIR/ARHITEKT:
ALMIR ČAJLAKOVIĆ, dipl.inž.grad., G-3089

VRSTA NAČRTA:
2 - NAČRT GRADBENIŠTVA - Načrt kolesarskih povezav

SODELUJOČI:
ALMIR ČAJLAKOVIĆ, dipl.inž.grad., G-3089

ŠTEVILKA NAČRTA:
24-014-069-G

VODJA PROJEKTA:
NATAŠA ĐUKIĆ VASIĆ, univ.dipl.inž.grad., G-0728

VRSTA PROJEKTNE DOKUMENTACIJE / ŠT. PROJEKTA / DATUM:
24-014-069 / avgust 2024

**KRASINVEST**
inženiring, projektiranje in geodetske storitve d.o.o. Sežana
Partizanska cesta 30, 6210 SEŽANA
tel.: +386 5 731 31 80, fax: +386 5 731 31 81
info@krasinvest.si, www.krasinvest.si, IZS: 1670

KRASINVEST

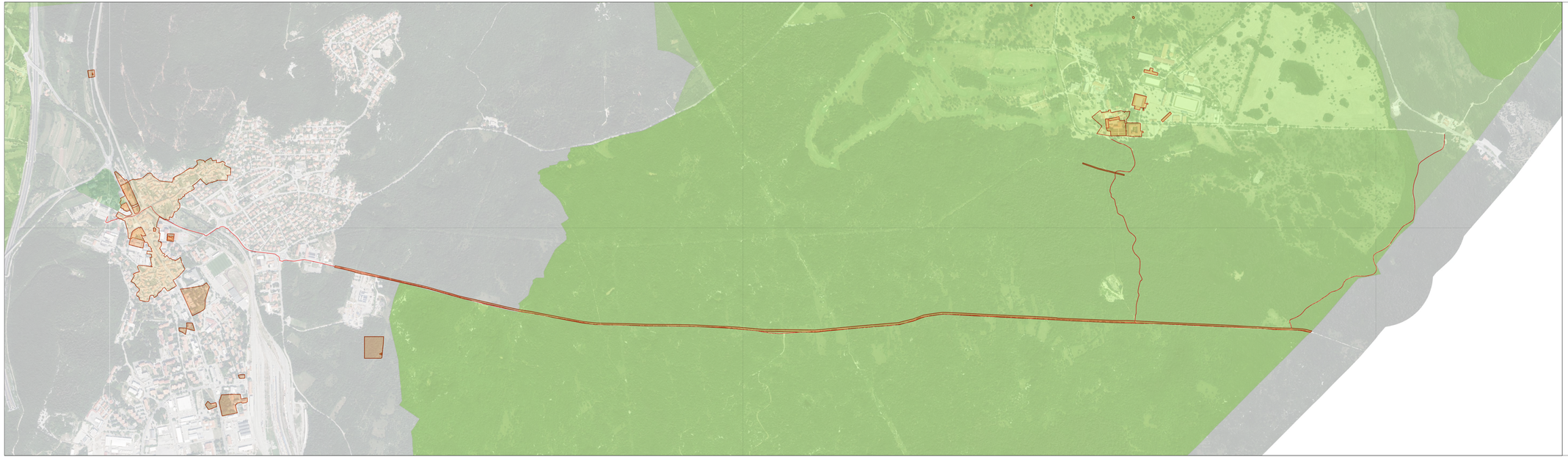

S

VAROVALNO OBMOČJE NATURA 2000

VAROVALNIO OBMOČJE ZVKD (naselbinska dediščina, arheološko najdišče)

TRASA KOLESARSKE POVEZAVE

## SITUACIJA VAROVANA OBMOČJA - M 1:7500

avgust 2024 / L3

INVESTITOR/NAROČNIK:
OBČINA SEŽANA
Partizanska cesta 4,
6210 Sežana

NAZIV OBJEKTA:
UMESTITEV KOLESARSKIH TRAS V DKP
V OBČINI SEŽANI

PODBLAŠČENI INŽENIR/ARHITEKT:
ALMIR ČAJLAKOVIČ, dipl.inž.grad., G-3089

VRSTA NAČRTA:
2 - NAČRT GRADBENIŠTVA - Načrt kolesarskih povezav

SODELAVEC:
ALMIR ČAJLAKOVIČ, dipl.inž.grad., G-3089

ŠIFRA NAČRTA:
24-014-069-G

VODJA PROJEKTA:
NATAŠA ĐUKIĆ VASIĆ, univ.dipl.inž.grad., G-0728

VRSTA PROJEKTNE DOKUMENTACIJE / ŠT. PROJEKTA / DATUM:
24-014-069 / avgust 2024

**KRASINVEST**
inženiring, projektiranje in geodetske storitve d.o.o. Sežana
Partizanska cesta 30, 6210 SEŽANA
tel.: +386 5 731 31 80, fax: +386 5 731 31 81
info@krasinvest.si, www.krasinvest.si, IZS: 1670

KRASINVEST


SEŽANA
LIPICA
K1
K2
5
UK376591
UK376592
UK376593
UK376594
UK376595
UK376596
UK376597
UK376598
UK376599
UK376600
UK376601
UK376602
UK376603
UK376604
UK376605
UK376606
UK376607
UK376608
UK376609
UK376610
UK376611
UK376612
UK376613
UK376614
UK376615
UK376616
UK376617
UK376618
UK376619
UK376620
UK376621
UK376622
UK376623
UK376624
UK376625
UK376626
UK376627
UK376628
UK376629
UK376630

# Karakteristični prečni profil kolesarske poti s protiprašno zaščito 3,5 m

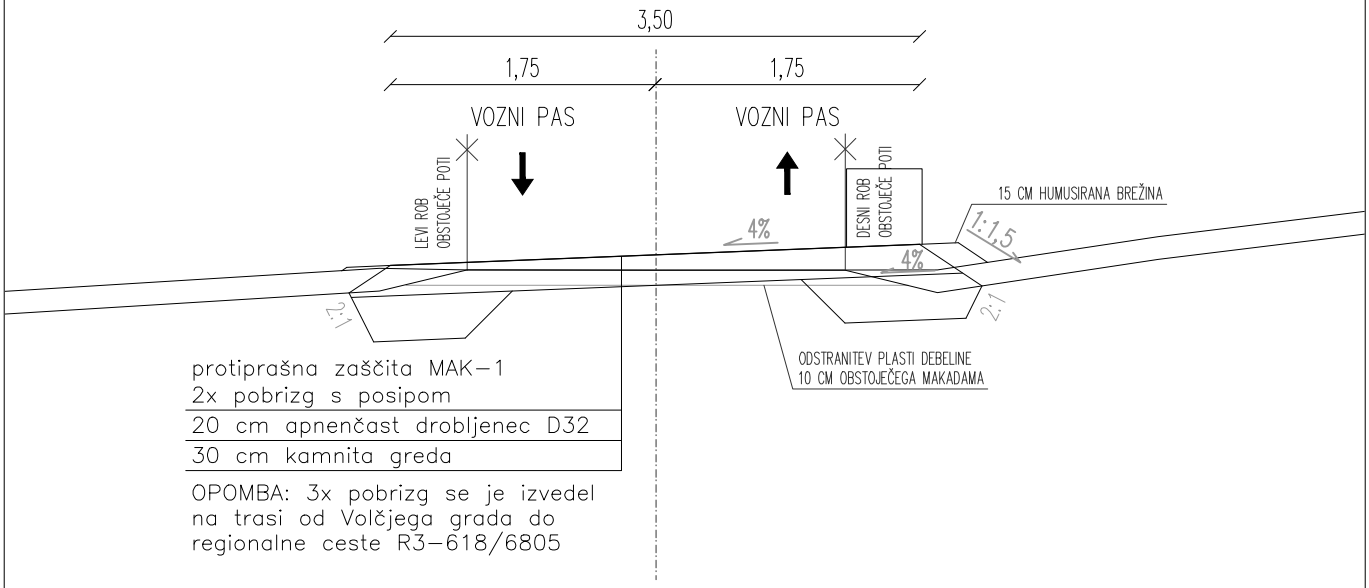


| |
|---|
| protiprašna zaščita MAK–1<br>2x pobrizg s posipom |
| 20 cm apnenčast drobljenec D32 |
| 30 cm kamnita greda |

OPOMBA: 3x pobrizg se je izvedel na trasi od Volčjega grada do regionalne ceste R3–618/6805

## Protiprašna zaščita

KARAKTERISTIČNI PREČNI PROFIL **- M 1:50** avgust 2024 **/ list 2**

INVESTITOR/NAROČNIK:
OBČINA SEŽANA
Partizanska cesta 4,
6210 Sežana

NAZIV OBJEKTA:
UMESTITEV KOLESARSKIH TRAS V DKP
V OBČINI SEŽANI

POOBLAŠČENI INŽENIR/ARHITEKT:
ALMIR ČAJLAKOVIĆ, dipl.inž.grad., G-3089

VRSTA NAČRTA:
2 - NAČRT GRADBENIŠTVA - Načrt kolesarskih povezav

SODELAVEC:
ALMIR ČAJLAKOVIĆ, dipl.inž.grad., G-3089

ŠTEVILKA NAČRTA:
24-014-069-G

VODJA PROJEKTA:
NATAŠA ĐUKIĆ VASIĆ, univ.dipl.inž.grad., G-0728

VRSTA PROJEKTNE DOKUMENTACIJE / ŠT. PROJEKTA / DATUM:
24-014-069 / avgust 2024

**KRASINVEST**
inženiring, projektiranje in geodetske storitve d.o.o. Sežana
Partizanska cesta 30, 6210 SEŽANA
tel.: +386 5 731 31 80, fax: +386 5 731 31 81
info@krasinvest.si, www.krasinvest.si, IZS: 1670

KRASINVEST

C:\ALMIR\OBCINA SEŽANA\24_014_069_UMESTITEV KOLESARSKIH TRAS V DKP\K_KPP.DWG

NA PODLAGI ZAKONA O AVTORSKIH IN SORODNIH PRAVICAH PODJETJE KRASINVEST D.O.O. UVELJAVLJA MATERIALNO AVTORSKO PRAVICO, ZATO SE DOKUMENTACIJE NE SME KOPIRATI ALI POSREDOVATI TRETJIM OSEBAM OZ. KAKORKOLI UPORABITI BREZ DOVOLJENJA PODJETJA KRASINVEST D.O.O.!